Филиал Федерального государственного бюджетного учрежения "Федеральная кадастровая палата Федеральной службы государственной регистрации, кадастра и картографии" по Приморскому краю

полное наименование органа регистрации прав

Выписка из Единого государственного реестра недвижимости об объекте недвижимости

Сведения о характеристиках объекта недвижимости

На основании запроса от 18.05.2021, поступившего на рассмотрение 18.05.2021, сообщаем, что согласно записям Единого государственного реестра недвижимости:

Раздел 1 Лист 1

| |
|---|
| Земельный участок |
| вид объекта недвижимости |

| | | | |
|---|---|---|---|
| Лист № 1 раздела 1 | Всего листов раздела 1: 3 | Всего разделов: 8 | Всего листов выписки: 16 |

| | |
|---|---|
| 19 мая 2021г. № КУВИ-002/2021-58165785 | |
| Кадастровый номер: | 25:28:050033:542 |
| Номер кадастрового квартала: | 25:28:050033 |
| Дата присвоения кадастрового номера: | 13.08.2020 |

| | |
|---|---|
| Ранее присвоенный государственный учетный номер: | данные отсутствуют |
| Местоположение: | Приморский край, г Владивосток, ул Маковского, д 55 |
| Площадь: | 31037 +/- 62 |
| Кадастровая стоимость, руб.: | 97480906.21 |
| Кадастровые номера расположенных в пределах земельного участка объектов недвижимости: | данные отсутствуют |
| Кадастровые номера объектов недвижимости, из которых образован объект недвижимости: | 25:28:050033:138 |
| Кадастровые номера образованных объектов недвижимости: | данные отсутствуют |
| Категория земель: | Земли населенных пунктов |
| Виды разрешенного использования: | Многоэтажная жилая застройка (высотная застройка), Деловое управление, Магазины, Общественное питание, Спорт; Хранение автотранспорта |
| Сведения о кадастровом инженере: | данные отсутствуют |
| Сведения о лесах, водных объектах и об иных природных объектах, расположенных в пределах земельного участка: | данные отсутствуют |
| Сведения о том, что земельный участок полностью расположен в границах зоны с особыми условиями использования территории, территории объекта культурного наследия, публичного сервитута: | данные отсутствуют |
| Сведения о том, что земельный участок расположен в границах особой экономической зоны, территории опережающего социально-экономического развития, зоны территориального развития в Российской Федерации, игорной зоны: | данные отсутствуют |

| | | |
|---|---|---|
| | | |
| полное наименование должности | подпись | инициалы, фамилия |

М.П.

| Земельный участок |
|---|
| вид объекта недвижимости |

| Лист № 2 раздела 1 | Всего листов раздела 1: 3 | Всего разделов: 8 | Всего листов выписки: 16 |
|---|---|---|---|

| | |
|---|---|
| 19 мая 2021г. № КУВИ-002/2021-58165785 | |
| Кадастровый номер: | 25:28:050033:542 |

| | |
|---|---|
| Сведения о том, что земельный участок расположен в границах особо охраняемой природной территории, охотничьих угодий, лесничеств: | данные отсутствуют |
| Сведения о результатах проведения государственного земельного надзора: | данные отсутствуют |
| Сведения о расположении земельного участка в границах территории, в отношении которой утвержден проект межевания территории: | данные отсутствуют |
| Условный номер земельного участка: | данные отсутствуют |
| Сведения о принятии акта и (или) заключении договора, предусматривающих предоставление в соответствии с земельным законодательством исполнительным органом государственным органом власти или органом местного самоуправления, находящегося в государственной или муниципальной собственности земельного участка для строительства наемного дома социального использования или наемного дома коммерческого использования: | данные отсутствуют |
| Сведения о том, что земельный участок или земельные участки образованы на основании решения об изъятии земельного участка и (или) расположенного на нем объекта недвижимости для государственных или муниципальных нужд: | данные отсутствуют |
| Сведения о том, что земельный участок образован из земель или земельного участка, государственная собственность на которые не разграничена: | данные отсутствуют |
| Сведения о наличии земельного спора о местоположении границ земельных участков: | данные отсутствуют |
| Статус записи об объекте недвижимости: | Сведения об объекте недвижимости имеют статус "актуальные" |
| Особые отметки: | Сведения об ограничениях права на объект недвижимости, обременениях данного объекта, не зарегистрированных в реестре прав, ограничений прав и обременений недвижимого имущества: вид ограничения (обременения): ограничения прав на земельный участок, предусмотренные статьями 56, 56.1 Земельного кодекса Российской Федерации; срок действия: с 11.08.2020; реквизиты документа-основания: приказ "Об утверждении местоположения части береговой линии (границы водного объекта), границ частей водоохранной зоны и прибрежной защитной полосы Японского моря на территории Приморского края" от 07.11.2019 № 05-07/208 выдан: Амурское бассейновое водное управление Федерального агентства водных ресурсов. вид ограничения (обременения): прочие ограничения прав и обременения объекта недвижимости. вид ограничения (обременения): ограничения прав на земельный участок, предусмотренные статьями 56, 56.1 Земельного кодекса Российской Федерации; срок действия: с 03.03.2021. |

| | | |
|---|---|---|
| | | |
| полное наименование должности | подпись | инициалы, фамилия |

М.П.

| |
|---|
| Земельный участок |
| вид объекта недвижимости |

| | | | |
|---|---|---|---|
| Лист № 3 раздела 1 | Всего листов раздела 1: 3 | Всего разделов: 8 | Всего листов выписки: 16 |

| | |
|---|---|
| 19 мая 2021г. № КУВИ-002/2021-58165785 | |
| Кадастровый номер: | 25:28:050033:542 |

| | |
|---|---|
| Получатель выписки: | Мухалева Зоя Евгеньевна |

| | | |
|---|---|---|
| | | |
| полное наименование должности | подпись | инициалы, фамилия |

М.П.

Выписка из Единого государственного реестра недвижимости об объекте недвижимости

Сведения о зарегистрированных правах

| |
|---|
| Земельный участок |
| вид объекта недвижимости |

| | | | |
|---|---|---|---|
| Лист № 1 раздела 2 | Всего листов раздела 2: 2 | Всего разделов: 8 | Всего листов выписки: 16 |

| | |
|---|---|
| 19 мая 2021г. № КУВИ-002/2021-58165785 | |
| Кадастровый номер: | 25:28:050033:542 |

| | | | |
|---|---|---|---|
| 1 | Правообладатель (правообладатели): | 1.1 | Общество с ограниченной ответственностью "Специализированный застройщик Ренессанс СИТИ", ИНН: 2537143423 |
| 2 | Вид, номер, дата и время государственной регистрации права: | 2.1 | Собственность<br>25:28:050033:542-25/065/2021-6<br>19.03.2021 02:32:20 |
| 3 | Сведения об осуществлении государственной регистрации сделки, права без необходимого в силу закона согласия третьего лица, органа: | 3.1 | данные отсутствуют |
| 4 | Ограничение прав и обременение объекта недвижимости: | не зарегистрировано | |
| 5 | Договоры участия в долевом строительстве: | не зарегистрировано | |
| 6 | Заявленные в судебном порядке права требования: | данные отсутствуют | |
| 7 | Сведения о возражении в отношении зарегистрированного права: | данные отсутствуют | |
| 8 | Сведения о наличии решения об изъятии объекта недвижимости для государственных и муниципальных нужд: | данные отсутствуют | |
| 9 | Сведения о невозможности государственной регистрации без личного участия правообладателя или его законного представителя: | данные отсутствуют | |
| 10 | Правопритязания и сведения о наличии поступивших, но не рассмотренных заявлений о проведении государственной регистрации права (перехода, прекращения права), ограничения права или обременения объекта недвижимости, сделки в отношении объекта недвижимости: | отсутствуют | |

| | | |
|---|---|---|
| | | |
| полное наименование должности | подпись | инициалы, фамилия |

М.П.

| Земельный участок |
|---|
| вид объекта недвижимости |

| Лист № 2 раздела 2 | Всего листов раздела 2: 2 | Всего разделов: 8 | Всего листов выписки: 16 |
|---|---|---|---|

| | |
|---|---|
| 19 мая 2021г. № КУВИ-002/2021-58165785 | |
| Кадастровый номер: | 25:28:050033:542 |

| | | |
|---|---|---|
| 11 | Сведения о невозможности государственной регистрации перехода, прекращения, ограничения права на земельный участок из земель сельскохозяйственного назначения: | данные отсутствуют |

| | | |
|---|---|---|
| | | |
| полное наименование должности | подпись | инициалы, фамилия |

М.П.

Выписка из Единого государственного реестра недвижимости об объекте недвижимости

Описание местоположения земельного участка

| Земельный участок |
|---|
| вид объекта недвижимости |

| Лист № 1 раздела 3 | Всего листов раздела 3: 1 | Всего разделов: 8 | Всего листов выписки: 16 |
|---|---|---|---|

| | |
|---|---|
| 19 мая 2021г. № КУВИ-002/2021-58165785 | |
| Кадастровый номер: | 25:28:050033:542 |

План (чертеж, схема) земельного участка

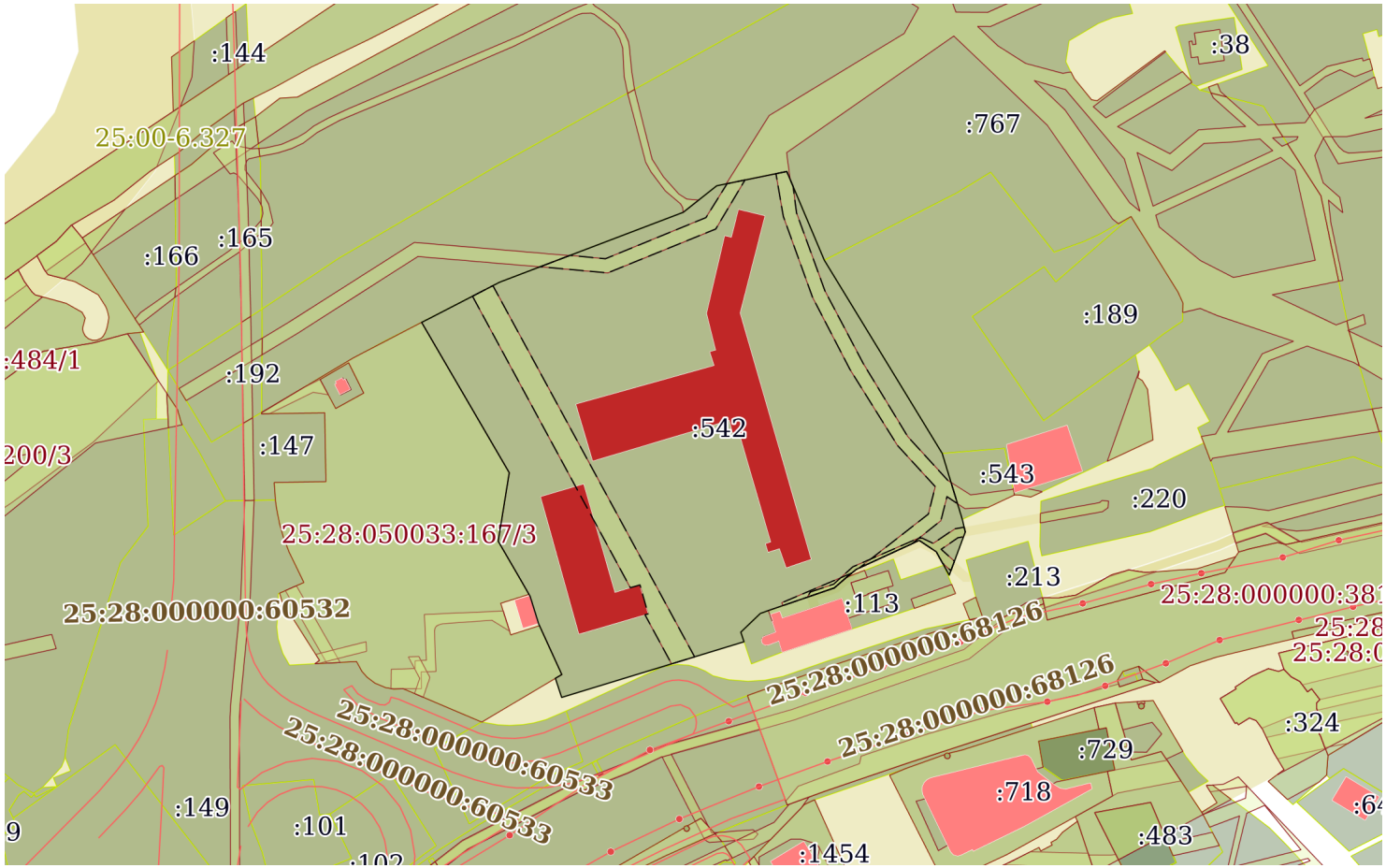


| Масштаб 1:3000 | Условные обозначения: | | |
|---|---|---|---|

| | | |
|---|---|---|
| полное наименование должности | подпись | инициалы, фамилия |

М.П.

Выписка из Единого государственного реестра недвижимости об объекте недвижимости

Описание местоположения земельного участка

| Земельный участок |
|---|
| вид объекта недвижимости |

| Лист № 1 раздела 3.1 | Всего листов раздела 3.1: 2 | Всего разделов: 8 | Всего листов выписки: 16 |
|---|---|---|---|

| | |
|---|---|
| 19 мая 2021г. № КУВИ-002/2021-58165785 | |
| Кадастровый номер: | 25:28:050033:542 |

| Описание местоположения границ земельного участка | | | | | | | |
|---|---|---|---|---|---|---|---|
| № п/п | Номер точки | | Дирекционный угол | Горизонтальное проложение, м | Описание закрепления на местности | Кадастровые номера смежных участков | Сведения об адресах правообладателей смежных земельных участков |
| | начальная | конечная | | | | | |
| 1 | 2 | 3 | 4 | 5 | 6 | 7 | 8 |
| 1 | 1.1.1 | 1.1.2 | 69°10.6` | 44.92 | данные отсутствуют | 25:28:050033:767 | адрес отсутствует |
| 2 | 1.1.2 | 1.1.3 | 69°10.6` | 39.47 | данные отсутствуют | 25:28:050033:767 | адрес отсутствует |
| 3 | 1.1.3 | 1.1.4 | 51°38.8` | 18.39 | данные отсутствуют | 25:28:050033:767 | адрес отсутствует |
| 4 | 1.1.4 | 1.1.5 | 78°28.7` | 30.74 | данные отсутствуют | 25:28:050033:767 | адрес отсутствует |
| 5 | 1.1.5 | 1.1.6 | 157°3.0` | 41.42 | данные отсутствуют | 25:28:050033:767 | адрес отсутствует |
| 6 | 1.1.6 | 1.1.7 | 148°35.5` | 97.25 | данные отсутствуют | 25:28:050033:432 | данные отсутствуют |
| 7 | 1.1.7 | 1.1.8 | 163°2.9` | 29.7 | данные отсутствуют | 25:28:050033:543 | адрес отсутствует |
| 8 | 1.1.8 | 1.1.9 | 166°41.6` | 5.52 | данные отсутствуют | данные отсутствуют | данные отсутствуют |
| 9 | 1.1.9 | 1.1.10 | 200°23.6` | 19.8 | данные отсутствуют | данные отсутствуют | данные отсутствуют |
| 10 | 1.1.10 | 1.1.11 | 330°57.6` | 11.5 | данные отсутствуют | данные отсутствуют | данные отсутствуют |
| 11 | 1.1.11 | 1.1.12 | 303°42.5` | 8.81 | данные отсутствуют | данные отсутствуют | данные отсутствуют |
| 12 | 1.1.12 | 1.1.13 | 245°18.7` | 29.76 | данные отсутствуют | данные отсутствуют | данные отсутствуют |
| 13 | 1.1.13 | 1.1.14 | 230°54.1` | 5.5 | данные отсутствуют | данные отсутствуют | данные отсутствуют |
| 14 | 1.1.14 | 1.1.15 | 229°8.8` | 4.2 | данные отсутствуют | 25:28:050033:113 | адрес отсутствует |
| 15 | 1.1.15 | 1.1.16 | 229°1.9` | 2.71 | данные отсутствуют | 25:28:050033:113 | адрес отсутствует |
| 16 | 1.1.16 | 1.1.17 | 251°3.7` | 29.82 | данные отсутствуют | 25:28:050033:113 | адрес отсутствует |
| 17 | 1.1.17 | 1.1.18 | 250°8.0` | 3.8 | данные отсутствуют | 25:28:050033:113 | адрес отсутствует |
| 18 | 1.1.18 | 1.1.19 | 226°15.4` | 11.61 | данные отсутствуют | 25:28:050033:113 | адрес отсутствует |
| 19 | 1.1.19 | 1.1.20 | 161°38.9` | 4.35 | данные отсутствуют | 25:28:050033:113 | адрес отсутствует |
| 20 | 1.1.20 | 1.1.21 | 253°2.0` | 81.97 | данные отсутствуют | данные отсутствуют | данные отсутствуют |
| 21 | 1.1.21 | 1.1.22 | 341°45.2` | 8.66 | данные отсутствуют | данные отсутствуют | данные отсутствуют |
| 22 | 1.1.22 | 1.1.23 | 59°35.3` | 3.2 | данные отсутствуют | 25:28:050033:167 | данные отсутствуют |
| 23 | 1.1.23 | 1.1.24 | 335°27.1` | 23.9 | данные отсутствуют | данные отсутствуют | данные отсутствуют |
| 24 | 1.1.24 | 1.1.25 | 342°44.9` | 12.41 | данные отсутствуют | данные отсутствуют | данные отсутствуют |
| 25 | 1.1.25 | 1.1.26 | 330°11.1` | 9.15 | данные отсутствуют | данные отсутствуют | данные отсутствуют |

| | | |
|---|---|---|
| | | |
| полное наименование должности | подпись | инициалы, фамилия |

М.П.

| Земельный участок |
|---|
| вид объекта недвижимости |

| Лист № 2 раздела 3.1 | Всего листов раздела 3.1: 2 | Всего разделов: 8 | Всего листов выписки: 16 |
|---|---|---|---|

| | |
|---|---|
| 19 мая 2021г. № КУВИ-002/2021-58165785 | |
| Кадастровый номер: | 25:28:050033:542 |

| | | | | | | | |
|---|---|---|---|---|---|---|---|
| 26 | 1.1.26 | 1.1.27 | 329°45.8` | 18.23 | данные отсутствуют | 25:28:050033:167 | данные отсутствуют |
| 27 | 1.1.27 | 1.1.28 | 9°9.7` | 29.83 | данные отсутствуют | 25:28:050033:167 | данные отсутствуют |
| 28 | 1.1.28 | 1.1.29 | 329°45.1` | 74.78 | данные отсутствуют | 25:28:050033:167 | данные отсутствуют |
| 29 | 1.1.29 | 1.1.30 | 63°5.3` | 4.44 | данные отсутствуют | 25:28:050033:767 | адрес отсутствует |
| 30 | 1.1.30 | 1.1.31 | 62°42.7` | 19.15 | данные отсутствуют | 25:28:050033:767 | адрес отсутствует |
| 31 | 1.1.31 | 1.1.1 | 62°40.6` | 14.18 | данные отсутствуют | 25:28:050033:767 | адрес отсутствует |

| | | |
|---|---|---|
| | | |
| полное наименование должности | подпись | инициалы, фамилия |

М.П.

Выписка из Единого государственного реестра недвижимости об объекте недвижимости

Описание местоположения земельного участка

| Земельный участок |
|---|
| вид объекта недвижимости |

| Лист № 1 раздела 3.2 | Всего листов раздела 3.2: 2 | Всего разделов: 8 | Всего листов выписки: 16 |
|---|---|---|---|

| | |
|---|---|
| 19 мая 2021г. № КУВИ-002/2021-58165785 | |
| Кадастровый номер: | 25:28:050033:542 |

| Сведения о характерных точках границы земельного участка | | | | |
|---|---|---|---|---|
| Система координат МСК 25, зона 1 | | | | |
| Номер точки | Координаты, м | | Описание закрепления на местности | Средняя квадратичная погрешность определения координат характерных точек границ земельного участка, м |
| | X | Y | | |
| 1 | 2 | 3 | 4 | 5 |
| 1 | 371812.37 | 1401450.84 | - | 0.1 |
| 2 | 371828.34 | 1401492.83 | - | 0.1 |
| 3 | 371842.37 | 1401529.72 | - | 0.1 |
| 4 | 371853.78 | 1401544.14 | - | 0.1 |
| 5 | 371859.92 | 1401574.26 | - | 0.1 |
| 6 | 371821.78 | 1401590.41 | - | 0.1 |
| 7 | 371738.78 | 1401641.09 | - | 0.1 |
| 8 | 371710.37 | 1401649.75 | - | 0.1 |
| 9 | 371705 | 1401651.02 | - | 0.1 |
| 10 | 371686.44 | 1401644.12 | - | 0.1 |
| 11 | 371696.49 | 1401638.54 | - | 0.1 |
| 12 | 371701.38 | 1401631.21 | - | 0.1 |
| 13 | 371688.95 | 1401604.17 | - | 0.1 |
| 14 | 371685.48 | 1401599.9 | - | 0.1 |
| 15 | 371682.73 | 1401596.72 | - | 0.1 |
| 16 | 371680.95 | 1401594.67 | - | 0.1 |
| 17 | 371671.27 | 1401566.46 | - | 0.1 |
| 18 | 371669.98 | 1401562.89 | - | 0.1 |
| 19 | 371661.95 | 1401554.5 | - | 0.1 |
| 20 | 371657.82 | 1401555.87 | - | 0.1 |
| 21 | 371633.9 | 1401477.47 | - | 0.1 |
| 22 | 371642.12 | 1401474.76 | - | 0.1 |
| 23 | 371643.74 | 1401477.52 | - | 0.1 |
| 24 | 371665.48 | 1401467.59 | - | 0.1 |

| | | |
|---|---|---|
| | | |
| полное наименование должности | подпись | инициалы, фамилия |

М.П.

| Земельный участок |
|---|
| вид объекта недвижимости |

| Лист № 2 раздела 3.2 | Всего листов раздела 3.2: 2 | Всего разделов: 8 | Всего листов выписки: 16 |
|---|---|---|---|

| 19 мая 2021г. № КУВИ-002/2021-58165785 | |
|---|---|
| Кадастровый номер: | 25:28:050033:542 |

| | | | | |
|---|---|---|---|---|
| 25 | 371677.33 | 1401463.91 | - | 0.1 |
| 26 | 371685.27 | 1401459.36 | - | 0.1 |
| 27 | 371701.02 | 1401450.18 | - | 0.1 |
| 28 | 371730.47 | 1401454.93 | - | 0.1 |
| 29 | 371795.07 | 1401417.26 | - | 0.1 |
| 30 | 371797.08 | 1401421.22 | - | 0.1 |
| 31 | 371805.86 | 1401438.24 | - | 0.1 |
| 1 | 371812.37 | 1401450.84 | - | 0.1 |

| | | |
|---|---|---|
| | | |
| полное наименование должности | подпись | инициалы, фамилия |

М.П.

Выписка из Единого государственного реестра недвижимости об объекте недвижимости

Сведения о частях земельного участка

| Земельный участок |
|---|
| вид объекта недвижимости |

| Лист № 1 раздела 4 | Всего листов раздела 4: 2 | Всего разделов: 8 | Всего листов выписки: 16 |
|---|---|---|---|

| | |
|---|---|
| 19 мая 2021г. № КУВИ-002/2021-58165785 | |
| Кадастровый номер: | 25:28:050033:542 |

| План (чертеж, схема) части земельного участка | Учетный номер части: 25:28:050033:542/1 |
|---|---|

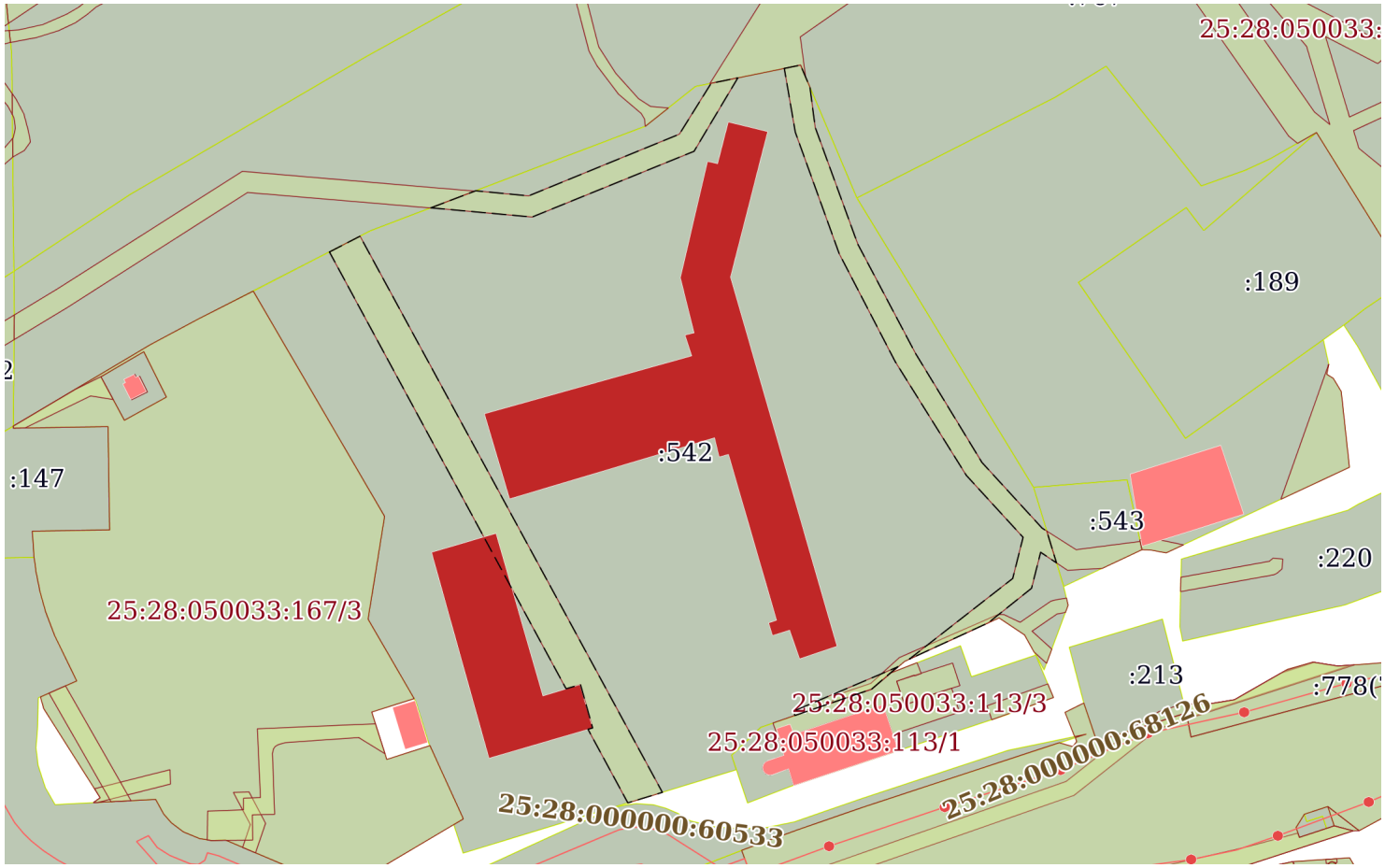


| Масштаб 1:2000 | Условные обозначения: | | |
|---|---|---|---|

| | | |
|---|---|---|
| | | |
| полное наименование должности | подпись | инициалы, фамилия |

М.П.

| Земельный участок |
|---|
| вид объекта недвижимости |

| Лист № 2 раздела 4 | Всего листов раздела 4: 2 | Всего разделов: 8 | Всего листов выписки: 16 |
|---|---|---|---|

| 19 мая 2021г. № КУВИ-002/2021-58165785 | |
|---|---|
| Кадастровый номер: | 25:28:050033:542 |

| План (чертеж, схема) части земельного участка | Учетный номер части: 25:28:050033:542/2 |
|---|---|

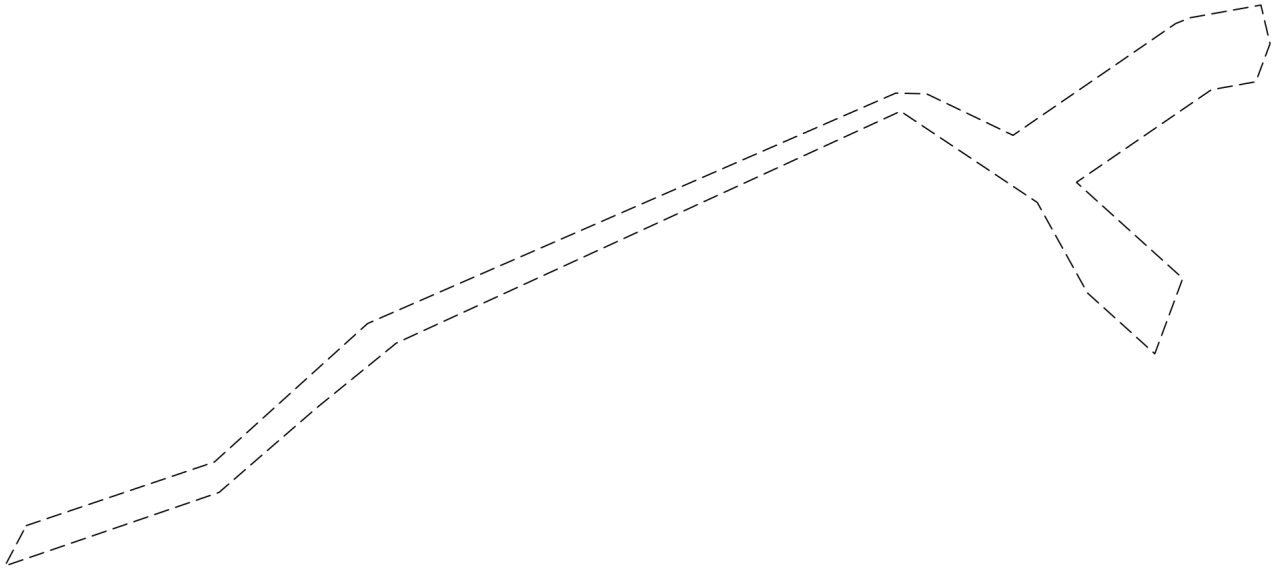

| Масштаб 1:400 | Условные обозначения: | | |
|---|---|---|---|

| | | |
|---|---|---|
| полное наименование должности | подпись | инициалы, фамилия |

М.П.

Выписка из Единого государственного реестра недвижимости об объекте недвижимости

Сведения о частях земельного участка

| Земельный участок |
|---|
| вид объекта недвижимости |

| | | | |
|---|---|---|---|
| Лист № 1 раздела 4.1 | Всего листов раздела 4.1: 1 | Всего разделов: 8 | Всего листов выписки: 16 |

| | |
|---|---|
| 19 мая 2021г. № КУВИ-002/2021-58165785 | |
| Кадастровый номер: | 25:28:050033:542 |

| Учетный номер части | Площадь, м2 | Содержание ограничения в использовании или ограничения права на объект недвижимости или обременения объекта недвижимости |
|---|---|---|
| 1 | 2 | 3 |
| 25:28:050033:542/1 | 3547 | вид ограничения (обременения): прочие ограничения прав и обременения объекта недвижимости |
| 25:28:050033:542/2 | 181 | вид ограничения (обременения): ограничения прав на земельный участок, предусмотренные статьями 56, 56.1 Земельного кодекса Российской Федерации; Содержание ограничения (обременения): Иные ограничения (обременения) прав; Реестровый номер границы: 25.00.2.102 |

| | | |
|---|---|---|
| | | |
| полное наименование должности | подпись | инициалы, фамилия |

М.П.

Выписка из Единого государственного реестра недвижимости об объекте недвижимости

Сведения о частях земельного участка

| Земельный участок | | | |
|---|---|---|---|
| вид объекта недвижимости | | | |
| Лист № 1 раздела 4.2 | Всего листов раздела 4.2: 3 | Всего разделов: 8 | Всего листов выписки: 16 |

| | |
|---|---|
| 19 мая 2021г. № КУВИ-002/2021-58165785 | |
| Кадастровый номер: | 25:28:050033:542 |

| Сведения о характерных точках границы части (частей) земельного участка | | | | |
|---|---|---|---|---|
| Учетный номер части: 25:28:050033:542/1 | | | | |
| Система координат МСК 25, зона 1 | | | | |
| Номер точки | Координаты, м | | Описание закрепления на местности | Средняя квадратичная погрешность определения координат характерных точек границ земельного участка, м |
| | X | Y | | |
| 1 | 2 | 3 | 4 | 5 |
| 1 | 371806.32 | 1401439.13 | - | 0.1 |
| 2 | 371810.85 | 1401447.9 | - | 0.1 |
| 3 | 371651.34 | 1401534.63 | - | 0.1 |
| 4 | 371648.32 | 1401524.73 | - | 0.1 |
| 5 | 371669.44 | 1401513.29 | - | 0.1 |
| 6 | 371669.81 | 1401514.63 | - | 0.1 |
| 7 | 371682.25 | 1401511.14 | - | 0.1 |
| 8 | 371681.05 | 1401507.01 | - | 0.1 |
| 1 | 371806.32 | 1401439.13 | - | 0.1 |
| 1 | 371858.97 | 1401569.61 | - | 0.1 |
| 2 | 371859.92 | 1401574.26 | - | 0.1 |
| 3 | 371853.52 | 1401576.97 | - | 0.1 |
| 4 | 371842.07 | 1401578.46 | - | 0.1 |
| 5 | 371808.58 | 1401590.68 | - | 0.1 |
| 6 | 371777.3 | 1401607.2 | - | 0.1 |
| 7 | 371745.97 | 1401626.29 | - | 0.1 |
| 8 | 371727.12 | 1401643.56 | - | 0.1 |
| 9 | 371726.26 | 1401644.9 | - | 0.1 |
| 10 | 371717.17 | 1401647.68 | - | 0.1 |
| 11 | 371720.2 | 1401643.14 | - | 0.1 |
| 12 | 371709.88 | 1401640.53 | - | 0.1 |
| 13 | 371699.96 | 1401628.11 | - | 0.1 |
| 14 | 371689.56 | 1401605.49 | - | 0.1 |

| | | |
|---|---|---|
| | | |
| полное наименование должности | подпись | инициалы, фамилия |

М.П.

| Земельный участок |
|---|
| вид объекта недвижимости |

| Лист № 2 раздела 4.2 | Всего листов раздела 4.2: 3 | Всего разделов: 8 | Всего листов выписки: 16 |
|---|---|---|---|

| | |
|---|---|
| 19 мая 2021г. № КУВИ-002/2021-58165785 | |
| Кадастровый номер: | 25:28:050033:542 |

| | | | | |
|---|---|---|---|---|
| 15 | 371712.68 | 1401635.13 | - | 0.1 |
| 16 | 371724.49 | 1401638.11 | - | 0.1 |
| 17 | 371742.26 | 1401621.82 | - | 0.1 |
| 18 | 371774.9 | 1401601.41 | - | 0.1 |
| 19 | 371805.88 | 1401585.34 | - | 0.1 |
| 20 | 371840.66 | 1401572.77 | - | 0.1 |
| 1 | 371858.97 | 1401569.61 | - | 0.1 |
| 1 | 371818.99 | 1401468.24 | - | 0.1 |
| 2 | 371823.87 | 1401481.07 | - | 0.1 |
| 3 | 371822.41 | 1401496.26 | - | 0.1 |
| 4 | 371840.11 | 1401539.51 | - | 0.1 |
| 5 | 371854.7 | 1401548.62 | - | 0.1 |
| 6 | 371856.26 | 1401556.28 | - | 0.1 |
| 7 | 371835.2 | 1401543.71 | - | 0.1 |
| 8 | 371816.35 | 1401497.27 | - | 0.1 |
| 1 | 371818.99 | 1401468.24 | - | 0.1 |
| 1 | 371687.34 | 1401602.18 | - | 0.1 |
| 2 | 371685.48 | 1401599.9 | - | 0.1 |
| 3 | 371682.73 | 1401596.72 | - | 0.1 |
| 4 | 371680.95 | 1401594.67 | - | 0.1 |
| 5 | 371673.39 | 1401572.67 | - | 0.1 |
| 6 | 371674.59 | 1401572.15 | - | 0.1 |
| 1 | 371687.34 | 1401602.18 | - | 0.1 |

| | | |
|---|---|---|
| | | |
| полное наименование должности | подпись | инициалы, фамилия |

М.П.

| Земельный участок |
|---|
| вид объекта недвижимости |

| Лист № 3 раздела 4.2 | Всего листов раздела 4.2: 3 | Всего разделов: 8 | Всего листов выписки: 16 |
|---|---|---|---|

| | |
|---|---|
| 19 мая 2021г. № КУВИ-002/2021-58165785 | |
| Кадастровый номер: | 25:28:050033:542 |

| Сведения о характерных точках границы части (частей) земельного участка | | | | |
|---|---|---|---|---|
| Учетный номер части: 25:28:050033:542/2 | | | | |
| Система координат МСК 25, зона 1 | | | | |
| Номер точки | Координаты, м | | Описание закрепления на местности | Средняя квадратичная погрешность определения координат характерных точек границ земельного участка, м |
| | X | Y | | |
| 1 | 2 | 3 | 4 | 5 |
| 1 | 371679.17 | 1401584.33 | - | 0.1 |
| 2 | 371682.58 | 1401594.42 | - | 0.1 |
| 3 | 371690 | 1401602.63 | - | 0.1 |
| 4 | 371702.35 | 1401630.95 | - | 0.1 |
| 5 | 371702.31 | 1401632.61 | - | 0.1 |
| 6 | 371700.09 | 1401637.24 | - | 0.1 |
| 7 | 371706.08 | 1401645.96 | - | 0.1 |
| 8 | 371706.39 | 1401646.74 | - | 0.1 |
| 9 | 371707.07 | 1401650.53 | - | 0.1 |
| 10 | 371705 | 1401651.02 | - | 0.1 |
| 11 | 371702.96 | 1401650.26 | - | 0.1 |
| 12 | 371702.53 | 1401647.87 | - | 0.1 |
| 13 | 371697.57 | 1401640.64 | - | 0.1 |
| 14 | 371692.42 | 1401646.34 | - | 0.1 |
| 15 | 371688.38 | 1401644.84 | - | 0.1 |
| 16 | 371691.64 | 1401641.23 | - | 0.1 |
| 17 | 371696.49 | 1401638.54 | - | 0.1 |
| 18 | 371701.38 | 1401631.21 | - | 0.1 |
| 19 | 371688.95 | 1401604.17 | - | 0.1 |
| 20 | 371685.48 | 1401599.9 | - | 0.1 |
| 21 | 371682.73 | 1401596.72 | - | 0.1 |
| 22 | 371680.95 | 1401594.67 | - | 0.1 |
| 23 | 371677.01 | 1401583.19 | - | 0.1 |
| 1 | 371679.17 | 1401584.33 | - | 0.1 |

| | | |
|---|---|---|
| | | |
| полное наименование должности | подпись | инициалы, фамилия |

М.П.